





KARTA GMINNEJ EWIDENCJI ZABYTKÓW

14/1644

1. OBIEKT Zespół dworsko-parkowy - mur i bramy murowane			5. MIEJSCOWOŚĆ Gościeńczyce	
2. OBECNA FUNKCJA ogrodzenie	3. MATERIAŁ ceglane	4. DATOWANIE XIX/XX wiek	6. GMINA Grójec	
21. FOTOGRAFIA			7. POWIAT grójecki	
 			8. WOJEWÓDZTWO mazowieckie	
			9. KOD POCZTOWY 05-600	
 			10. ADRES	
			11. LOKALIZACJA	
12. LOKALIZACJA ARCHEOLOGICZNA			13. NUMER EWIDENCYJNY DZIAŁKI 37, 38/6, 38/8, 38/10,39/5	
Nr obszaru AZP			14. WŁASNOŚĆ prywatna	
Nr stanowiska na obszarze AZP			15. RODZAJ UŻYTKOWANIA inne	
Nr stanowiska w miejscowości			16. INFORMACJA O OCHRONIE	
17. STAN ZACHOWANIA zaniedbany			Nr i data wpisu do rejestru zabytków -	
19. WPISUJĄCY DANE UGiM Grójec			Zapis w planie zagospodarowania przestrzennego -	
20. DATA WYKONANIA EWIDENCJI 2011-09-12			Inne -	
			18. RODZAJE ZAGROŻEŃ brak bieżącego remontu/pielęgnacji brak użytkownika inne	

22. UWAGI

W chwili obecnej zachowały się jedynie fragmenty murów i bram okalających park przydworski. Ogrodzenie jest murowane z cegieł, otynkowane, proste. Brama w formie szerokich słupów prostokątnych z płycinami zwieńczonych czterospadowym murowanym daszkiem.